

SOMMER 2012



Mit Übersichtskarte
im Umschlag

GLETSCHERPARK

IMST · PITZTAL · KAUNERTAL

Tirol

GLETSCHERPARK.COM

Gerader Weg, klare Richtung.

Kleiner Vorsprung.





Natur zum Einatmen.

Energie zum Aufladen.

Kraft zum *Mitnehmen*.



Bergwelt pur.

Der Almensommer leuchtet.





Der Gletscherpark.

Willkommen in der Welt des Steinbocks.

Willkommen in der Welt des Steinbocks.

Mit dem Sommerticket Gletscherpark Card wird Ihnen eine einzigartige Natur- und Kulturlandschaft abseits vom Massentourismus erschlossen.

Die Kaunertaler Gletscherstraße, die Bergbahnen der Regionen Kaunertal, Pitztal und Ferienregion Imst sind Highlights, die Sie an die verschiedenen alpinen Höhenstufen in einer Dimension von 900 bis 3.108 Höhenmetern heranführen. Erleben Sie die Vielfalt der Tiroler Bergwelt an 3, 7 oder 10 Tagen inklusive der Kultur- und Bonuspartner.



Die Gletscherpark Card.

Ihr Schlüssel zum Gletscherpark.



3, 7 oder 10 Tage Naturerlebnis ohne Kompromisse

Nutzen Sie alle neun Bergbahnen im Gletscherpark, die Kaunertaler Gletscherstraße, den kostenlosen Eintritt zu den Kulturpartnern und viele weitere Angebote und Vergünstigungen – so oft Sie wollen.

PREISE	3 TAGE	7 TAGE	10 TAGE
ERWACHSENE (Jhg. 1996 u. älter)	42,00	61,00	82,00
KINDER (Jhg. 1997–2005)	21,00	30,00	41,00

GÜLTIGKEITSZEITRAUM: 9. Juni bis 14. Oktober 2012
Die Öffnungszeiten der Bergbahnen können davon abweichen.

BAMBINI-FREIKARTE: Kinder unter 10 Jahren (ab Jhg. 2003–2005) fahren in Begleitung eines Elternteils *gratis*.

BAMBINI
FREI

AB EURO
42,-
PRO PERSON
FÜR 3 TAGE

Die Bergbahnen

1 Pitztaler Gletscher 3.440 m

Im Sommer 2012 entsteht die höchste Seilbahn Österreichs - die Wildspitzbahn, sowie Österreichs höchstes Café 3.440. Daher ist im Sommer 2012 nur der Gletscherexpress (bis 2.840 m) geöffnet.



5 Fendels/Sattelklause 1.874 m

Das Bergdorf bietet familienfreundliche Wanderwege und einen Abenteuerspielplatz bei der Sattelklause.



2 Rifflsee 2.232 m

Ein malerischer Bergsee, direkt über die Rifflseebahn erreichbar. Ausgangspunkt für zahlreiche und abwechslungsreiche Wanderungen für Groß und Klein.



6 Hochzeiger Bergbahnen 2.370 m

Unsere Bahnen bringen Sie bis auf 2.370 m zur Bergstation Sechszeiger. Dort wartet ein fulminanter Ausblick auf die Bergwelt.



3 Kaunertaler Gletscher 3.108 m

Die Karlesjochbahn führt zum Drei-Länder-Blick mit Aussicht bis in die Schweiz und nach Italien.



7 Imster Bergbahnen 2.050 m

Mit den Doppelsesselbahnen ins Wandergebiet auf 2.050 m. Das besondere Erlebnis – eine rasante Fahrt mit dem Alpine Coaster, der längsten Alpen-Achterbahn der Welt.



4 Kaunertaler Gletscherstraße 1.273 – 2.750 m

Am Gepatschstausee vorbei erklimmt die wunderschöne Alpenstraße den Kaunertaler Gletscher.



8 Naturparkhaus 1.560 m

Kostenloser Eintritt in die Ausstellung „3.000 m VERTIKAL“.



1 Der Pitztaler Gletscher, 3.440 m



Bau der höchsten Seilbahn Österreichs

Mit dem Gletscherexpress erreichen Sie den Pitztaler Gletscher, auf dem Sie in diesem Sommer die höchste Baustelle Österreichs finden. Hier wird die neue Wildspitzbahn erbaut, die ab Oktober 2012 die Pitz Panorambahn ersetzt.

Erleben Sie die Gletscherwelt im Sommer mit einer einzigartigen Naturlandschaft. Nutzen Sie die Bergsteigerfrühfahrt, um Tirols höchsten Berg, die Wildspitze (3.774 m) in einem Tag zu bezwingen.

PITZTALER GLETSCHERBAHN	ERW	KINDER	SENIOREN
Berg- und Talfahrt Gletscherexpress	17,00	10,50	13,50

Einzelpreise für die einmalige Benützung. Für Besitzer der Gletscherpark Card gratis!

Sommerbetrieb – ab 30.6.2012, täglich von 8.30 bis 16.30 Uhr. **Jahrgänge** – Kinder ab Jhg. 2006 und jünger frei, Kindertarif von Jhg. 2005 bis 1997, Erwachsenentarif ab Jhg. 1996 und älter. **Bambini-Freikarte** – Kinder unter 10 Jahren (Jhg. 2003 bis 2005) fahren in Begleitung eines Elternteiles *gratis*. **Senioren** – ab dem 65. Lebensjahr (Jhg. 1947). **Behinderte** – Gäste mit Behindertenausweis (mind. 60% lt. aml. Ausweis) erhalten den Kindertarif. **Reisegruppen** mit mind. 20 zahlenden Gästen erhalten 10% Gruppenrabatt, wenn der Gruppenleiter die Karten gemeinsam kauft und abrechnet.

KULTURTIPP: Kapelle des weißen Lichts

Von der Bergstation des Gletscherexpress führt ein ausgebauter Weg zum sakralen Kleinod in den Ötztaler Alpen. Der weiße Granit der Kapelle stellt einen beeindruckenden Kontrast zu den roten Gletscherfelsen des Pitztaler Gletschers dar.




ERLEBNISTIPP: Rundwanderung zu den Gletschereishöhlen

im Juli und August findet jeden Dienstag und Donnerstag eine kostenlose Führung mit einem Pitztaler Bergführer zu den Eishöhlen statt. Treffpunkt um 10.30 Uhr bei der Sonnenterrasse des Gletscherrestaurants Kristall.



Nivale Stufe über 3.100 m





Ein faszinierender Bergsee auf 2.232 m

Ausgangspunkt ist der auf 1.682 m gelegene Ort Mandarfen im hinteren Pitztal, wo Sie auch parken. Die Riffelseebahn bringt Sie mühelos, mit bequemen 6er-Gondeln, auf 2.300 m Höhe. Die Bergstation, kombiniert mit dem Restaurant Sunna Alm, bietet eine aussichtsreiche Sonnenterrasse. Das Gebäude ist ein hochmodernes Passivhaus mit Solartechnik und Erdwärmegewinnung.

Der Rundwanderweg um den Riffelsee wurde neu angelegt und ist auch für Familien und Senioren ideal geeignet. Mit dem Detektivspiel: „Pitzi auf Entdeckungstour“ wird die Rundwanderung für Kinder zu einem wahren Naturerlebnis. Anleitung zum Detektivspiel erhalten Sie im Bergrestaurant Sunna Alm.

RIFFLSEE BERGBAHNEN	ERW	KINDER	SENIOREN
Berg- und Talfahrt	17,00	10,50	13,50
Berg- oder Talfahrt	13,00	9,50	10,50

Einzelpreise für die einmalige Benützung. Für Besitzer der Gletscherpark Card gratis!

Sommerbetrieb – von 16.6. bis 7.10.2012 und 12.10 bis 14.10.2012, täglich von 8.30 bis 16.30 Uhr, Mittagspause von 12.15 bis 13.00 Uhr. **Jahrgänge** – Kinder ab Jhg. 2006 und jünger frei, Kindertarif von Jhg. 2005 bis 1997, Erwachsenentarif ab Jhg. 1996 und älter. **Bambini-Freikarte** – Kinder unter 10 Jahren (Jhg. 2003 bis 2005) fahren in Begleitung eines Elternteiles gratis. **Senioren** – ab dem 65. Lebensjahr (Jhg. 1947). **Behinderte** – Gäste mit Behindertenausweis (mind. 60% lt. aml. Ausweis) erhalten den Kindertarif. **Reisegruppen** mit mind. 20 zahlenden Gästen erhalten 10% Gruppenrabatt, wenn der Gruppenleiter die Karten gemeinsam kauft und abrechnet.

FAMILIENTIPP: Seerunde


Der sommerliche Rundwanderweg um den Riffelsee ist besonders für Familien mit Kinderwagen und ältere Personen problemlos möglich.

				
Länge: 2,5 km	Familie: ja	Hütten: 2	Dauer: 1 h	Höhendifferenz: 100 m

WANDERTIPP: Fuldaer Höhenweg

Aussichtsreiche Höhenwanderung mit wenig Höhendifferenz von der Bergstation der Riffelseebahn bis zum Taschachhaus (2.434 m). Trittsicherheit und gutes Schuhwerk erforderlich!

				
Länge: 10 km	Familie: ja	Hütten: 3	Dauer: 4 h	Höhendifferenz: 140 m

 Alpine Stufe 2.100 – 2.800 m



3 Der Kaunertaler Gletscher, 3.108 m



Grenzenlose Aussichten

Die Karlesjochbahn startet direkt am Parkplatz am Ende der Gletscherstraße und bringt Sie zum Aussichtspunkt „3-Länder-Blick“ auf 3.108 m. Sie befinden sich direkt auf der Staatsgrenze zwischen Österreich und Italien und haben einen wunderbaren Ausblick auf die Berge Italiens mit dem Ortler (3.905 m), auf die Bernina Gruppe in der Schweiz (4.069 m) oder auf die Silvrettagruppe. Kostenlose Führungen in die begehbare Gletscherspalte, ein Kinder-Abenteuerspielplatz vor dem Restaurant und ein kleiner See zum Floßfahren runden das Angebot am Kaunertaler Gletscher ab.

KARLESJOCHBAHN	ERWACHSENE	KINDER
Berg- und Talfahrt	16,50	10,50
Einzelpreise für die einmalige Benützung. Für Besitzer der Gletscherpark Card gratis!		

Liftbetrieb – täglich von 9.00 bis 16.00 Uhr. **Restaurant Weißsee** – täglich von 8.00 bis 16.30 Uhr. **Jahrgänge** – Kinder ab Jhg. 2006 und jünger frei, Kindertarif von Jhg. 2005 bis 1997, Erwachsenenentarif ab Jhg. 1996 und älter. **Bambini-Freikarte** – Kinder unter 10 Jahren (Jhg. 2003 bis 2005) fahren in Begleitung eines Elternteiles gratis. **Ermäßigung bei Bussen** – Busfahrer und Reiseleiter fahren gratis.

AUSSICHTSTIPP: Drei-Länder-Blick

Die Karlesjochbahn bringt Sie zur Aussichtsplattform 3-Länder-Blick. Ein atemberaubender Ausblick auf die Bergwelt der Schweiz, Italien und Österreich erwartet Sie.


Länge: 1,6 km Familie: ja Hütten: 0 Dauer: 7 min Höhendifferenz: 360 m

ERLEBNISTIPP: Rundwanderung zur begehbaren Gletscherspalte

Kostenlose Führungen in die begehbare Gletscherspalte von Mitte Juli bis Mitte September (wetterabhängig) von Mo – Fr. Treffpunkt um 11.00 Uhr auf der Sonnenterrasse Weißsee-restaurant, Kaunertaler Gletscher Abenteuerspielplatz und kleiner See beim Gletscherrestaurant.

Länge: 1,2 km Familie: ja Hütten: 1 Dauer: 40 min Höhendifferenz: 50 m

i Subnivele Stufe 2.800 – 3.100 m



4 Die Gletscherstraße, 1.273 – 2.750 m



29 Stationen bis zum Kaunertaler Gletscher

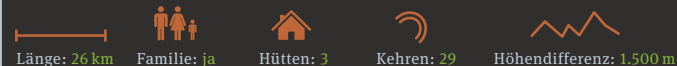
Die Kaunertaler Gletscherstraße führt vom Talort Feichten im Kaunertal in 1.273 m Höhe bis hoch an den Rand des „ewigen Eises“ auf eine Höhe von 2.750 m. Sie überwindet auf 26 Kilometern Länge insgesamt 29 Kehren und einen Höhenunterschied von knapp 1.500 m. Direkt am Wegesrand, deutlich markiert, liegen zahlreiche Besonderheiten. Am Ende der Straße bringt Sie die Karlesjochbahn bis auf 3.108 m. Detaillierte Informationen finden Sie in unserem Folder zur Gletscherstraße.

STRASSENMAUT	TAGESKARTE	14-TAGES-KARTE
PKW/Kleinbus privat bis max. 5 Personen	22,00	28,00
Bus/Taxi pro Person	6,00	–
Motorrad max. 2 Personen	12,00	17,00
Personenmaut**	6,00	12,00
Einzelpreise für die einmalige Benützung. Für Besitzer der Gletscherpark Card gratis!		

Jahrgänge – Kinder bis Jhg. 2006 und jünger frei, Kindertarif von Jhg. 2005 bis 1997, Erwachsenentarif ab Jhg. 1996 und älter. **Bambini-Freikarte** – Kinder unter 10 Jahren (ab Jhg. 2003 bis 2005) fahren in Begleitung eines Elternteiles gratis. **Ermäßigung bei Bussen** – Busfahrer und Reiseleiter fahren gratis. Die Mautgebühr ist jeweils gültig für Hin- und Rückfahrt. Miet- und Leih-KFZ können nur die Tagesmautkarte lösen. **Skipass** – im Skipass ist die Maut für die Gletscherstraße inkludiert. * Gültigkeit vom 1. 1. bis 31. 12. des jeweiligen Jahres. ** Bei einem gemischten PKW (Skifahrer und Fußgänger) bezahlen die Fußgänger die Personenmaut.

FAMILIENTIPP: Detektivspiel für Kinder

Mit der Rätsel-Ralley für Kinder „Auf den geheimen Spuren des Steinbocks Kauni“ entdecken Groß und Klein auf spielerische Art die einmaligen Naturschönheiten und Besonderheiten des Gletscherparks im Kaunertal.



WANDERTIPP: Wanderweg über die roten Felsen

Leichte Wanderung, die direkt an der Gletscherstraße startet und eine schöne Aussicht auf die Gletscherzunge des Gepatschferners bietet.



i Montane Stufe 900 – 1.600 m, Subalpine Stufe 1.600 – 2.100 m, Alpine Stufe 2.100 – 2.800 m





Ein Bergdorf inmitten der Gletscherregion

Auf einem Hochplateau am Eingang vom Kaunertal liegt das kleine Bergdorf Fendels auf 1.356 m Seehöhe – ein typisches Tiroler Bergdorf, das sich über die Jahrhunderte Tiroler Tradition und Baustil bewahrt hat. Direkt im Ort liegt die Talstation der 4er-Sesselbahn, die Sie schnell zur Sattelklause mitten hinein in ein Wanderparadies bringt. Auf Kauni's Spuren entdecken kleine Steinböcke auf spannende Weise die Bergwelt rund um das Tiroler Bergdorf Fendels.

FAMILIENTIPP: Kinderabenteuerland


Wasser- und Abenteuerspielplatz beim Restaurant Sattelklause, Spiele-Rundweg um den Sattelkopf, kostenloses Trampolin hüpfen



WANDERTIPP: Naturschauspiel „Fallender Bach“

Von der Sattelklause über die Fendler Alm zur Anton Renk Hütte (nicht bewirtschaftet). Sehenswert: der Wasserfall „Fallender Bach“ (160 m Höhe).



 Subalpine Stufe 1.600 – 2.100 m

BERGBAHNEN FENDELS	ERWACHSENE	KINDER
Einzelfahrt <i>eine Bahn</i>	9,00 / 7,60 *	5,40 / 4,50 *
Einzelfahrt <i>beide Bahnen</i>	11,00 / 10,00 *	6,70 / 6,00 *
Berg- und Talfahrt <i>eine Bahn</i>	11,00 / 10,00 *	6,70 / 6,00 *
Berg- und Talfahrt <i>beide Bahnen</i>	15,00 / 13,40 *	9,00 / 8,00 *

Einzelpreise für die einmalige Benützung. Für Besitzer der Gletscherpark Card gratis!

Sommerbetrieb – 27.5. bis 21.6. und 13.9. bis 7.10.2012: jeden Do - So; 23.6. bis 9.9.2012, zusätzlich 28.5.2012: täglich; Bahnbetrieb jeweils 9.00 bis 12.00 und 13.00 bis 16.45 Uhr. Bei Schlechtwetter kein Bahnbetrieb; Info-Hotline unter +43/664/816 17 75. **Jahrgänge** – Kinder bis Jhg. 2006 und jünger frei, Kindertarif von Jhg. 2005 bis 1997, Erwachsenentarif ab Jhg. 1996 und älter. **Bambini-Freikarte** – Kinder unter 10 Jahren (ab Jhg. ab 2003 bis 2005) fahren in Begleitung eines Elternteiles *gratis*. **Behinderte** – Gäste mit Behindertenausweis (mind. 60% lt. amtl. Ausweis) erhalten den Kindertarif. ***Summercard/Gästekarte** – Inhaber einer vollständig ausgefüllten Summercard oder Gästekarte des Bezirkes Landeck erhalten den ermäßigten Tarif.





Einfach MEHR wandern

Ein fulminanter Ausblick auf die Bergwelt bis zur Zugspitze wird den Gästen am Sechszeiger (2.370 m) geboten. Mit der Hochzeiger Gondelbahn und Doppelsesselbahn Sechszeiger gelangt man schnell und bequem zum idealen Ausgangspunkt für zahlreiche Wanderungen. Genießen Sie das herrliche Bergpanorama und erleben Sie den „Zirbenzauber“. Das Zirbenholz fördert die Entspannung und verzaubert alle Sinne.

Unberührte Natur und einen grün glitzernden Bergsee findet man im Landschaftsschutzgebiet Riegetal. Die drei Gipfel Hochzeiger, Gemeindegkopf und Wildgrat sind für geübte Wanderer lohnende Bergziele.

WANDERTIPP: Almenwanderung

Bergfahrt bis auf 2.370 m, Abstieg zur Kalbenalm, Jernzer Alm, Hochzeigerhaus und Stalderhütte. Über den „Bärensteig“ zurück zur Talstation.




Länge: 7 km Familie: ja Hütten: 4 Dauer: 2,5 h Höhendifferenz: 1.000 m

i Montane Stufe 900 – 1.600 m, Subalpine Stufe 1.600 – 2.100 m, Alpine Stufe 2.100 – 2.800 m

HOCHZEIGER BERGBAHNEN	ERWACHSENE	KINDER
Bergfahrt <i>Gondelbahn</i>	8,50	5,50
Talfahrt <i>Gondelbahn</i>	6,00	3,50
Berg- und Talfahrt <i>Gondelbahn</i>	12,00	6,50
Bergfahrt <i>Gondel + Doppelsesselbahn</i>	12,00	7,50
Berg- und Talfahrt <i>Gondel + Doppelsesselbahn</i>	15,50	9,50

Einzelpreise für die einmalige Benützung. Für Besitzer der Gletscherpark Card gratis!

Sommerbetrieb Gondelbahn – 7.6. bis 14.10.2012, täglich von 9.00 bis 17.00 Uhr; **Doppelsesselbahn** – 17.6. bis 30.9.2012, täglich von 9.10 bis 16.30 Uhr. **Kinder** – bis Jahrgang 2006 und jünger erhalten Freifahrt. **Bambini-Freikarte** – Kinder von Jhg. 2003 bis 2005 *gratis* in Begleitung eines Elternteils. **Kindertarif** – von Jhg. 1997 bis 2002. **Behinderte** – Gäste mit Behindertenausweis (mind. 60% lt. aml. Ausweis) erhalten 25% Ermäßigung auf den Erwachsenentarif. **Reisegruppen** – pro 10 zahlenden Gästen zusätzlich eine Freikarte.





Ein Wander- und Kletter-Eldorado

Mit der Doppelsesselbahn über die Mittelstation hoch hinauf zum Alpjoch auf 2.050 m, ein idealer Ausgangspunkt für Klettertouren. Ein besonderes Erlebnis – eine rasante Fahrt mit dem Alpine Coaster, der längsten Alpen-Achterbahn der Welt.

IMSTER BERGBAHNEN	ERW	JUGEND/ SENIOREN	KINDER	FAMILIEN
Bergfahrt <i>Erste Sektion</i>	7,30	5,90	4,20	18,80
Talfahrt <i>Erste Sektion</i>	6,00	5,20	3,20	15,20
Berg- und Talfahrt <i>Erste Sektion</i>	12,00	9,60	6,20	30,20
Bergfahrt <i>Beide Sektionen</i>	12,40	9,60	6,50	31,30
Talfahrt <i>Beide Sektionen</i>	6,70	5,70	3,50	16,90
Berg- und Talfahrt <i>Beide Sektionen</i>	14,20	11,10	7,10	35,50


Einzelpreise für die einmalige Benützung. Für Besitzer der Gletscherpark Card gratis!


Ausflugsbetrieb 1. Sektion (Untermarkter Alm-Bahn) – 28.4. bis 1.5.2012: Sa bis Di; 3.5. bis 24.6.2012: Do - Pfingstmontag; 28.6. bis 16.9.2012: täglich; 20.9. bis 28.10.2012: Do - So; jeweils 9.00 bis 17.00 Uhr; **Ausflugsbetrieb 2. Sektion** (Alpjoch-Bahn) – 14.6. bis 24.6.2012: Do bis So; 28.6. bis 16.9.2012: täglich; 20.9. bis 7.10.2012: Do bis So; jeweils 9.15 bis 12.00 Uhr und 13.00 bis 16.45 Uhr. **Erwachsene** – ab Jhg. 1991; **Jugend und Senioren** – Jugendliche bis Jhg. 1992, Senioren ab Jhg. 1951; **Kinder** – ab Jhg. 2005 bis 1996; **Familien** – bis Jhg. 1992; **Gruppen** – Ermäßigung ab 20 Personen -10% + 1 Freikarte für Gruppenleiter

WANDERTIPP: Familienwanderung zur Latschenhütte.

Besonders für Familien bietet sich die Wanderung von der Untermarkter Alm (1.490 m) über den romantischen Jägersteig zur Latschenhütte (1.620 m) an. Zurück führt der Weg über die sanften Almwiesen zum Start des Alpine Coaster Imst.

 Länge: 3 km	 Familie: ja	 Hütten: 2	 Dauer: 1,5 h	 Höhendifferenz: 130 m
--	---	--	---	--

 **Subalpine Stufe 1.600 – 2.100 m**



8 Naturparkhaus Kaunergrat, 1.560 m



Das Infozentrum für Natur und Kultur

Naturparkhaus Kaunergrat am „Gachen Blick“ – dem „Übergang“ zwischen Kaunertal und Pitztal – versteht sich als Infozentrum für alle natur- und kulturinteressierten Besucher. Ob auf der schönsten Sonnenterrasse Tirols oder bei einem Rundgang durch die Ausstellung „3000 m VERTIKAL“, das Naturparkhaus ist der ideale Ort, um sich über die Besonderheiten der Naturparkregion Pitztal/Kaunertal zu informieren. Das Cafe/Restaurant „Gachenblick“ bietet in einzigartiger Umgebung besondere Spezialitäten der Region.

ÖFFNUNGSZEITEN

Restaurant „Gachenblick“ täglich von 10.00 bis 21.00 Uhr
Ausstellung „3.000 m VERTIKAL“ täglich von 10.00 bis 18.00 Uhr

EINTRITTSPREISE	ERW	KINDER	SENIOREN
Ausstellung „3.000 m VERTIKAL“	4,00	2,00	3,00
<i>Für Besitzer der Gletscherpark Card gratis!</i>			

Gruppenermäßigung ab 20 Personen!

Busse über 7,5t oder 12m Länge brauchen für die Anfahrt zum Naturparkhaus eine Ausnahmegenehmigung der BH Landeck!

Auskünfte unter: +43/5449/63 04

WANDERTIPP: Moor-Wanderung

Entlang des Moor-Lehrpfades beim Piller Moor werden die Entstehung von Mooren, die Vegetation und der Torfabbau beschrieben.



Montane Stufe 900 – 1.600 m



Die Kulturpartner.

Die Landschaft prägt den Menschen.



Unsere Kulturpartner – ein umfassender Einblick in Kultur und Brauchtum des Tiroler Oberlandes.

Bis heute haben sich die Tiroler Bergbauern ihre Bräuche bewahrt. Im Gletscherpark stößt man auf interessante Kultur-Ausstellungen, eine Bergbau-Knappenwelt, eine alte restaurierte Mühle oder auf urige Tiroler, die einem vom Leben in den Bergen von heute und damals erzählen.

K1 Haus der Fasnacht

Das Museum nutzt moderne Technologie, um einen archaischen Brauch in seiner Vielfalt zu zeigen.



6460 Imst, Streleweg 6
T +43/664/131 16 40
www.fasnacht.at

K2 Knappenwelt Gurgltal

Nehmen Sie am harten aber auch faszinierenden Leben der Knappen teil.



6464 Tarrenz, Gurgltal
T +43/5412/630 23
www.knappenwelt.at

K3 Museum im Ballhaus

Das Museum veranschaulicht auf moderne Weise die reiche Geschichte von Imst.



6460 Imst, Ballgasse 1
T +43/5412/649 27
www.imst.tirol.gv.at

K4 Ausstellung Naturparkhaus

In einer multimedialen Ausstellung werden dem Besucher die natürlichen Besonderheiten des Naturparks näher gebracht.



6521 Fließ, Gachenblick 100
T +43/5449/63 04
www.kaunergrat.at

K5 Serfauser Lauser – Alte Mühle

„Vom Korn zum Brot“:
Brotbacken jeden Freitag
ab 11.00 Uhr von Juni
bis Oktober



6541 Tösens, Untertösens 1
T +43/664/260 71 80
www.serfauser-lauser.at



Die Kulturpartner

K6 Starkenberger Biermythos

Tauchen Sie ein in die Welt des Bieres inmitten der Mythen des mittelalterlichen Schlosses Starkenberg.



Erlebniswelt Schloss Starkenberg,
6464 Tarrenz
T +43/5412/662 01
www.biermythos.at

K7 Fasnachtshaus Nassereith

Bunte Kostüme, alte Tradition und gewaltige Holzmasken großer heimischer Künstler kann der Besucher im Fasnachtshaus bestaunen.



6465 Nassereith,
Sachsengasse 81a,
T +43/676/945 98 84
www.schellerlaufen.at

K8 Zirbenausstellung Jerzens

Die Zirbe – Grenzgängerin mit Talenten entführt die Besucher in die faszinierende Welt der Zirbe.




Jerzens community centre
6474 Jerzens 220
T +43/5414/873 36
www.jerzens.tirol.gv.at

i Dieser Kulturpartner ist bei freiem Eintritt zugänglich.

K9 Flügelmuseum Anton von Nufels

Anton Wille – Organist, Klavierspieler, Holzkünstler und Bauer – hat in jahrelanger Sammelleidenschaft alte Flügel zusammengetragen, renoviert und bespielbar gemacht.



6524 Kaunertal, Nufels
T +43/676/638 24 77

i Dieser Kulturpartner wird vom Gletscherpark empfohlen, ist nicht bei der Gletscherpark Card dabei - Eintritt freiwilliger Wertschätzungsbeitrag.

Die Bonuspartner.

Zahlreiche Freizeitangebote.



Reiten, Bergsport, Schwimmen und vieles mehr – lernen Sie Tirols „wilde“ Seite kennen.

Mit der Gletscherpark Card erhalten Sie deutliche Ermäßigungen bei zahlreichen Bonuspartnern. Von der Alpenachterbahn bis zum Erlebnispark „Area 47“, vom Dressurreiten bis zur Kletterhalle. Spaß und Abenteuer bei jedem Wetter und für jedes Alter.



Die Bonuspartner

Freizeit



- B1** Alpine Coaster Imst
6460 Imst, Hoch-Imst 19
T +43/5412/663 22-0
alpine-coaster.at
10 % auf alles bei Vorlage der Karte

- B2** Archäologisches Museum Fließ
6521 Fließ, Nr. 89
T +43/5449/200 65
20 % auf den Eintritt bei Vorlage der Karte

- B3** AREA 47 Imst-Gurgltal
6430 Ötztal-Bahnhof
Ötztaler Achstr. 1
T +43/5266/876 76, area47.at
10 % auf Eintritt Badesees, Rafting Imster Schlucht, Hochseilgarten, Canyoning Tour

- B4** H₂O Adventure
6531 Ried, Sportareal 1
T +43/5472/66 99
h2o-adventure.at
10 % auf alles bei Vorlage der Karte

Bergsport



- B5** Alpin Center Hochzeiger – Pitztal
6474 Jerzens, Liss 207
T +43/5414/869 10
alpin-center.net
10 % auf Bogenschießen und Kletterkurse

- B6** Bergführer Kaunertal
6524 Kaunertal, Vergötschen 48
T +43/5475/275
kaunertal-bergfuehrer.com
10 % auf das ganze Wochenprogramm

- B7** Bergführerbüro Pitztal
6481 St. Leonhard, Tieflehn 87
T +43/5413/203 03
bergfuehrerbuero-pitztal.at
10 % auf alles bei Vorlage der Karte

- B8** Kletterzentrum Imst
6460 Imst, Am Raun 25
T +43/5412/62 65 22
kletterhalle.com
10 % auf den Eintritt bei Vorlage der Karte

Schwimmen



- B9** Schwimmbad Imst
6460 Imst, Schwimmbadweg 20
T +43/5412/665 11
sportzentrum.at
10 % auf den Eintritt bei Vorlage der Karte

- B10** Schwimmbad Wennis
6473 Wennis, St. Margarethen 637
T +43/5414/872 66
hochzeiger.com
10 % auf den Eintritt bei Vorlage der Karte

- B11** Kaunertal Center – Hallenbad
6524 Kaunertal, Feichten 134
T +43/5475/222
kaunertalcenter.at
10 % auf den Eintritt bei Vorlage der Karte

- B12** Tschirgantbad Nassereith
6465 Nassereith, Fernpassstr. 4c
T +43/5265-5333
tschirgantbad.at
10 % auf den Eintritt bei Vorlage der Karte

Reiten



- B13** Biohof Falkeis
6522 Kauns 103
T +43/5472/23 11
biohof-falkeis@aon.at
10 % auf alle Reitstunden

- B14** Haflinger Trekking Reiten – Ferienhaus Schmid
6524 Feichten im Kaunertal 101
T +43/5475/334
haflinger-hof.at
10 % auf Geländeritt (nur für erfahrene Reiter)

- B15** Haflinger Trekking Reiten – Reithof Pitztal
6481 Tieflehn 69
St. Leonhard
T +43/5413/863 47
reithof-pitztal.com
10 % auf kleine und große Reitpauschale und 2-Tages-Trekkingtour

- B16** Lipizzaner Dressurreiten – Tösens
6541 Tösens, Untertösens 1
T +43/650/431 11 90 oder +43/664/260 71 80
10 % Ermäßigung auf Lipizzaner Dressurreiten

Die Höhenstufen



Die Submontane Stufe. Wiesen und Äcker prägen heute das Erscheinungsbild der submontanen Stufe. Nur wenige Laubwaldreste sind noch vorhanden, wie z. B. die geschützten Lindenwälder der Arzler Pitzklamm oder die Eichenwaldreste auf den heißen Südhängen des Inntals.

☁ 6°

Die Montane Stufe wird von einer vielfältigen Kulturlandschaft geprägt. Blumenreiche und steile Bergwiesen sind eng verzahnt mit ertragsreichen Nadelwäldern. In Hofnähe finden sich häufig noch Wiesen mit alten hochstämmigen Obstsorten.

☁ 3°

Die Subalpine Stufe beherrschen lückige Nadelwälder und Krümmhölzer wie die Grünerle oder die Latsche. Die Zirbe, als widerstandsfähigstes Nadelholz, prägt den rauen Waldgrenzbereich. Am Piller Sattel durchziehen zudem zahlreiche Hoch- und Niedermoore den langsamwüchsigen Bergwald.

☁ 0°

Die Alpine Stufe ist die baumfreie Welt der alpinen Pionierrasen. Hier, wo im Sommer Kühe und Schafe weiden, liegen im Winter oft mehrere Meter Schnee. Alpenrose & Co haben im Laufe der Zeit interessante Überlebensstrategien entwickelt.

☁ -1 bis -3°

Die Subnivale Stufe ist weitgehend vegetationsfrei und Heimat von „Extremspezialisten“ wie dem Gletscherhahnenfuß. Ihre Höhenverbreitung endet spätestens bei 3.100 m. Hier beginnt das „ewige Eis“.

☁ -3°

Die Nivale Stufe. Die Gletscher der Ötztaler Alpen bilden die größte zusammenhängende Gletscherfläche der Ostalpen.

☁ -6°

Nivale Stufe
über 3.100 m



Subnivale Stufe
2.800 – 3.100 m

Alpine Stufe
2.100 – 2.800 m



Subalpine Stufe
1.600 – 2.100 m

Montane Stufe
900 – 1.600 m

Submontane Stufe
bis 900 m

GLETSCHER PARK
IMST · PITZTAL · KAUNERTAL

☁ mittlere Jahrestemperatur

LEGENDE

-  Familienwanderweg
-  Bergwanderweg
-  Bergtour (Bergführer empfohlen!)
-  Mountainbikestrecke
-  Spielplatz
-  Bergrestaurant/Berghütte
-  unbewirtschaftete Berghütte
-  Aussichtspunkt
-  Seilbahn
-  Tunnelbahn
-  Sessellift
-  Kapelle
-  Ruine
-  Wasserfall
-  Mautstelle
-  Kulturpartner
-  Bonuspartner

Diese Karte und die beschriebenen Tipps geben nur einen kleinen Ausschnitt unseres Angebots wieder, detaillierte Informationen geben Ihnen gerne unsere Mitarbeiter vor Ort, der jeweilige Tourismusverband oder Ihr Vermieter.
 → Diese Karte ist keine maßstabsgetreue Wanderkarte!



Die Bonuspartner

Besondere Vergünstigungen

- B1 ALPINE COASTER**
10 % auf alles bei Vorlage der Karte
Imster Bergbahnen, T +43/5412/663 22, alpine-coaster.at

- B2 ARCHÄOLOGISCHES MUSEUM FLIESS**
20 % auf den Eintritt bei Vorlage der Karte, T +43/5449/200 65

- B3 AREA 47, IMST-GURGLTAL**
10 % auf Eintritt Badesee, Rafting Imster Schlucht, Hochseilgarten, Canyoning Tour, T +43/5266/876 76, area47.at

- B4 H₂O ADVENTURE**
10 % auf alles bei Vorlage der Karte
T +43/5472/66 99, h2o-adventure.at

- B5 ALPIN CENTER HOCHZEIGER – PITZTAL**
10 % auf Bogenschießen und Kletterkurse
T +43/5414/869 10, alpin-center.net

- B6 BERGFÜHRER KAUNERTAL**
10 % auf das ganze Wochenprogramm
T +43/5475/275, kaunertal-bergfuehrer.com

- B7 BERGFÜHRERBÜRO PITZTAL**
10 % auf alles bei Vorlage der Karte
T +43/5413/203 03, bergfuehrerbuero-pitztal.at

- B8 KLETTERZENTRUM IMST**
10 % auf den Eintritt bei Vorlage der Karte
T +43/5412/62 65 22, kletterhalle.com

- B9 SCHWIMMBAD IMST**
10 % auf den Eintritt bei Vorlage der Karte
T +43/5412/665 11, sportzentrum.at

- B10 SCHWIMMBAD WENNS**
10 % auf den Eintritt bei Vorlage der Karte
T +43/5414/872 66, hochzeiger.com

- B11 KAUNERTAL CENTER – HALLENBAD**
10 % auf den Eintritt bei Vorlage der Karte
T +43/5475/222, kaunertalcenter.at

- B12 TSCHIRGANTBAD NASSEREITH**
10 % auf den Eintritt bei Vorlage der Karte
T +43/5265/5333, tschirgantbad.at

- B13 BIOHOF FALKEIS – FAM. FALKEIS**
10 % auf die Reitstunde, T +43/5472/23 11, biohof.falkeis@aon.at

- B14 HAFLINGER TREKKING REITEN – FERIENHAUS SCHMID**
10 % auf Geländeritt (nur für erfahrene Reiter)
T +43/5475/334, haflinger-hof.at

- B15 HAFLINGER TREKKING REITEN – REITHOF PITZTAL**
10 % auf kleine und große Reitpauschale und 2-Tages-Trekkingtour
Fam. Gisela u. Alfred Eiter, T +43/5413/863 47, reithof-pitztal.com

- B16 LIPIZZANER DRESSURREITEN – TÖSENS**
10 % Ermäßigung auf Lipizzaner Dressurreiten
Familie Sturm, T +43/650/431 11 90 oder +43/664/260 71 80

Die Bergbahnen

- 1 PITZTALER GLETSCHERBAHNEN**
2 RIFFLSEEBAHN
6481 St. Leonhard, Mittelberg
T +43/5413/862 88, pitztal@tirolgletscher.com

- 3 KAUNERTALER GLETSCHERBAHNEN**
4 KAUNERTALER GLETSCHERSTRASSE
5 BERGBAHNEN FEDELNS
6524 Feichten im Kaunertal, Feichten 141
T +43/5475/55 66, kaunertal@tirolgletscher.com

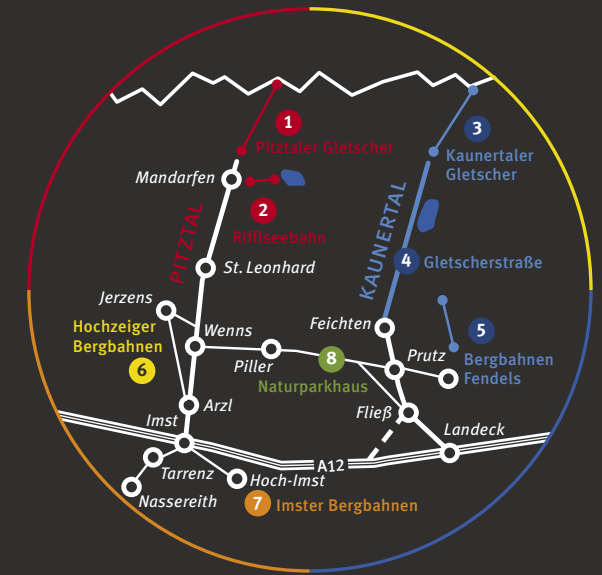
- 6 HOCHZEIGER BERGBAHNEN**
6474 Jerzens, Liss 270, T +43/5414/870 00
info@hochzeiger.com

- 7 IMSTER BERGBAHNEN**
6460 Imst, Hoch-Imst 19
T +43/5412/663 22
info@alpine-coaster.at

- 8 NATURPARKHAUS KAUNERGRAT**
6521 Fließ, Gachenblick 100
T +43/5449/63 04, naturpark@kaunergrat.at

Der Gletscherpark

Das Pitztal, Kaunertal, Imst und Hochzeiger



Die Kulturpartner

Das Kultur-Erlebnis bei freiem Eintritt mit der Gletscherpark Card

- K1 HAUS DER FASNACHT**

- K2 KNAPPENWELT GURGLTAL**

- K3 MUSEUM IM BALLHAUS**

- K4 MUSEUM NATURPARKHAUS**

- K5 SERFAUSER LAUSER - ALTE MÜHLE**

- K6 STARKENBERGER BIERMYTHOS**

- K7 FASNACHTSHAUS NASSEREITH**

- K8 FLÜGELMUSEUM ANTON VON NUFELS**

- K9 ZIRBENAUSSTELLUNG JERZENS**

Folgende Kulturpartner sind bei freiem Eintritt zugänglich und werden mit freundlicher Empfehlung vom Gletscherpark unterstützt:

Die Lage

Im Drei-Länder-Eck, im Südwesten Tirols

